

NT.MR.4511.243.2021.AS



**Wodociągi Raciborskie Sp. z o.o.**  
**ul. 1 Maja 8**  
**47-400 Racibórz**

Działając na podstawie art. 10 ust. 5 ustawy z dnia 20 czerwca 1997 r. prawo o ruchu drogowym (t.j. Dz. U. z 2021 r., poz. 450 z późn. zm.) w związku z § 6 ust. 1 oraz § 8 ust. 2 pkt 1b Rozporządzenia Ministra Infrastruktury z dnia 23 września 2003 r. w sprawie szczegółowych warunków zarządzania ruchem na drogach oraz wykonywania nadzoru nad tym zarządzaniem (t.j. Dz. U. z 2017 r., poz. 784), po rozpatrzeniu wniosku w sprawie zatwierdzenia projektu organizacji ruchu na czas robót związanych z budową sieci kanalizacji sanitarnej w ul. Leśmiana w Raciborzu

### **zatwierdzam**

ww. projekt z uwagami:

- na ul. Leśmiana znak ostrzegawczy o robotach A-14 należy umieścić w odległości 50 – 100 m od rejonu robót,
- na ul. Ocickiej należy umieścić odpowiednie znaki uprzedzające o robotach typu F-6a.

### **Charakter organizacji ruchu – czasowa**

**Termin wprowadzenia zatwierdzonej organizacji ruchu – 30 czerwca 2022 r.**

*(nie wprowadzenie zatwierdzonej czasowej organizacji ruchu w powyższym terminie spowoduje utratę ważności niniejszego zatwierdzenia oraz konieczność ponownego wystąpienia do Starosty Raciborskiego o zatwierdzenie projektu organizacji ruchu lub zmian tej organizacji)*

**Co najmniej na 7 dni przed terminem wprowadzenia zatwierdzonej organizacji ruchu jednostka wprowadzająca organizację ruchu ma obowiązek zawiadomić organ zarządzający ruchem oraz zarządcę drogi o terminie jej wprowadzenia.**

Z up. STAROSTY  
*[Signature]*  
Miejski Zarząd Dróg w Raciborzu

Załącznik - 1 opieczetowany komplet projektu

Do wiadomości:

- Wydział Dróg Miejskich UM Racibórz

(zatwierdzony przez Starostę Raciborskiego projekt znajduje się do wglądu w Powiatowym Zarządzie Dróg w Raciborzu, ul. 1 Maja 3)




Wodociągi Raciborskie Sp. z o.o.  
ul. 1 Maja 8  
47-400 Racibórz  
tel. /fax 32 415 30 33  
e-mail: wodociagi@wodociagiraciborskie.pl

# PROJEKT ORGAZNIZACJI RUCHU

## ORGANIZACJA RUCHU DROGOWEGO NA CZAS TRWANIA ROBÓT BUDOWLANYCH ZWIĄZANYCH Z BUDOWĄ SIECI KANALIZACJI SANITARNEJ W ULICY LEŚMIANA W RACIBORZU

Lokalizacja:	ul. Leśmiana w Raciborzu
Branża:	Organizacje ruchu drogowego
Inwestor:	Wodociągi Raciborskie Sp. z o. o. ul. 1 Maja 8, 47 – 400 Racibórz
Wykonawca:	Wodociągi Raciborskie Sp. z o. o. ul. 1 Maja 8, 47 – 400 Racibórz
Opracował:	mgr inż. Łukasz Magdewicz <i>Magdewicz</i>



## **1. Przedmiot opracowania.**

Przedmiotem niniejszego opracowania jest oznakowanie robót związanych z budową sieci kanalizacji sanitarnej w ulicy Leśmiana w Raciborzu.

## **2. Opis projektowanej organizacji ruchu na czas prowadzenia robót.**

W ulicy Leśmiana zostanie wykonane wpięcie projektowanej sieci kanalizacji sanitarnej. Roboty ziemne będą prowadzone metodą rozkopu w wąskoprzestrzennych wykopach umocnionych, w celu umożliwienia dojazdu do posesji jak również dojazdu maszyn budowlanych.

Po wykonaniu robót wykopy zostaną zasypane, a droga przywrócona do stanu pierwotnego zgodnie ze sztuką budowlaną.

## **3. Ogólne zasady oznakowania i zabezpieczenia robót.**

Oznakowanie pionowe (średnie) powinno zapewniać bezpieczeństwo uczestnikom ruchu oraz osobom wykonującym roboty. W związku z powyższym, wszystkie urządzenia bezpieczeństwa ruchu oraz znaki użyte do oznakowania robót powinny być dobrze widoczne zarówno w dzień jak i w nocy. Przez cały okres trwania robót muszą one być utrzymywane w należytym stanie.

Wszystkie znaki drogowe i urządzenia bezpieczeństwa ruchu ustawione na czas trwania robót muszą być pokryte materiałem odblaskowym, umożliwiającym odpowiednio wczesne dostrzeżenie ich przez kierowców.

## **4. Zestawienie koniecznych znaków.**

<b>Symbol</b>	<b>Nazwa</b>	<b>Ilość</b>
A-14	Roboty na drodze	1 sztuka
U-20c	Zapora drogowa podwójna	według potrzeb

## **5. Uwagi końcowe.**

Wykopy muszą być odpowiednio wyгородzone, aby uniemożliwić wstęp osobom nieupoważnionym.

Stosowano oznakowanie z grupy wielkości „średnie”.

Po zakończeniu prac ziemnych, teren zostanie przywrócony do stanu pierwotnego dla kategorii KR3 przy spełnieniu warunków zgodnie z zał. nr 5 pkt 5.3.3 do Rozporządzenia Ministra Transportu i Gospodarki Morskiej z dnia 2 marca 1999 r. w sprawie warunków technicznych, jakim powinny odpowiadać drogi publiczne i ich usytuowanie (Dz. U. nr 43, poz. 430).

**6. Opis występujących zagrożeń dla utrudnień związanych z charakterem prowadzonych robót.**

Przewidywane zagrożenia na drodze jakie mogą wystąpić w trakcie trwania robót wiążą się z pracą sprzętu budowlanego w obrębie pasa drogowego. Mając ten fakt na uwadze liczyć się z ryzykiem kolizji lub wypadków sprzętu budowlanego z uczestnikami ruchu drogowego. Właściwe oznakowanie rejonu robót na odcinkach drogi na których będzie prowadzona budowa, minimalizuje możliwość wystąpienia takich zdarzeń. Ponadto możliwe jest wystąpienie przypadków wpadnięcia pieszych lub robotników do wykopów powstających w trakcie realizacji prac, w związku z tym należy zwracać szczególną uwagę na szczelne wyгородzenie miejsc niebezpiecznych. W związku z realizacją wyżej wymienionych robót, należy bezwzględnie przestrzegać zasad BHP, oraz wyposażyć pracowników i maszyny w środki ochrony indywidualnej oraz zbiorowej (sygnały dźwiękowe, odzież ochronna z elementami odblaskowymi). Wykonawca winien stosować się do zasad ogólnych wynikających z powszechnie obowiązujących przepisów prawa. Oznakowanie musi być kompletne, ustawione w sposób widoczny i niezagrożający wszystkim uczestnikom ruchu.

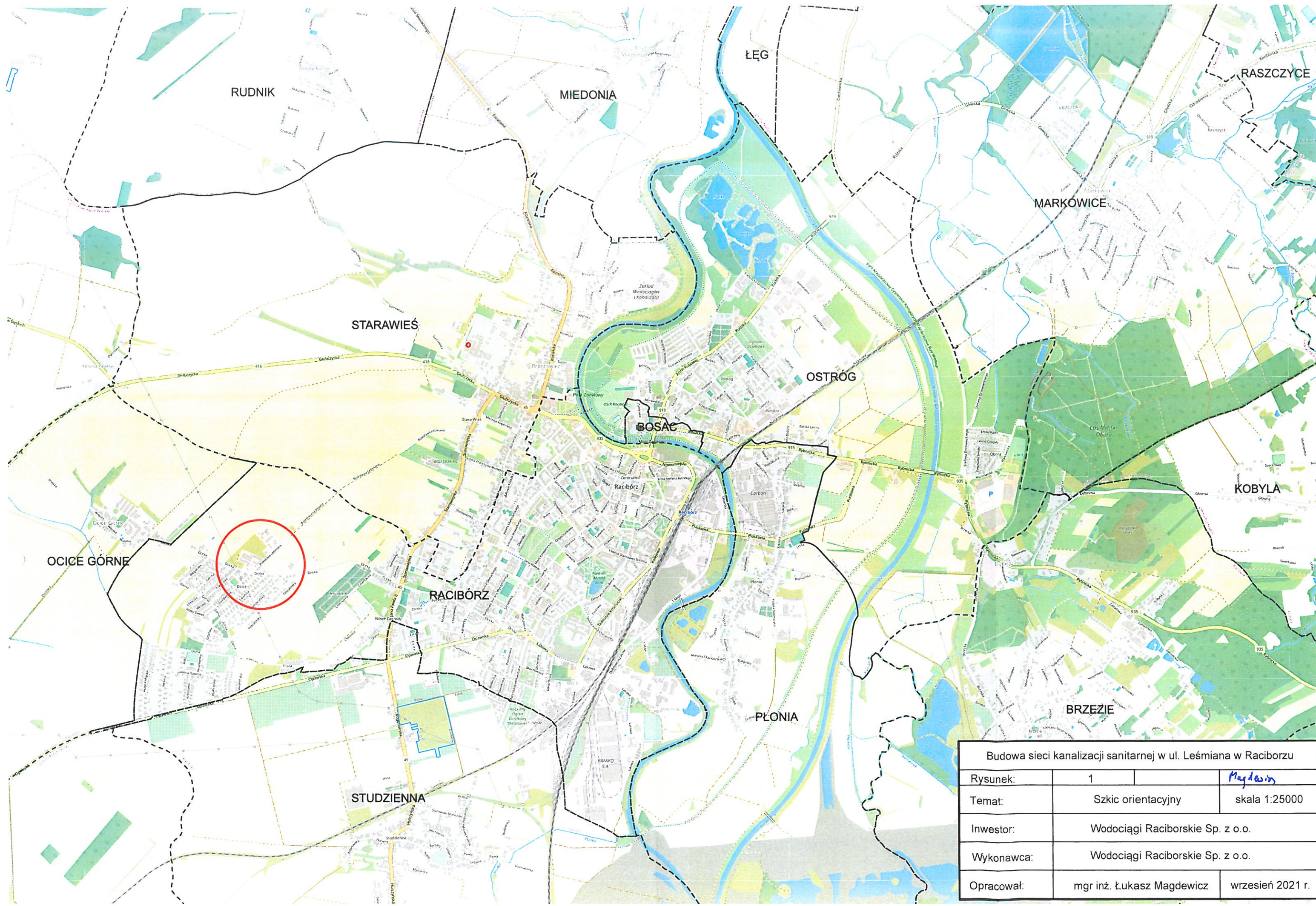
**7. Termin wprowadzenia docelowej organizacji ruchu.**

Przewidywany termin wprowadzenia projektowanego oznakowania – I kwartał 2022 r. /  
II kwartał 2022 r.

**8. Bibliografia.**

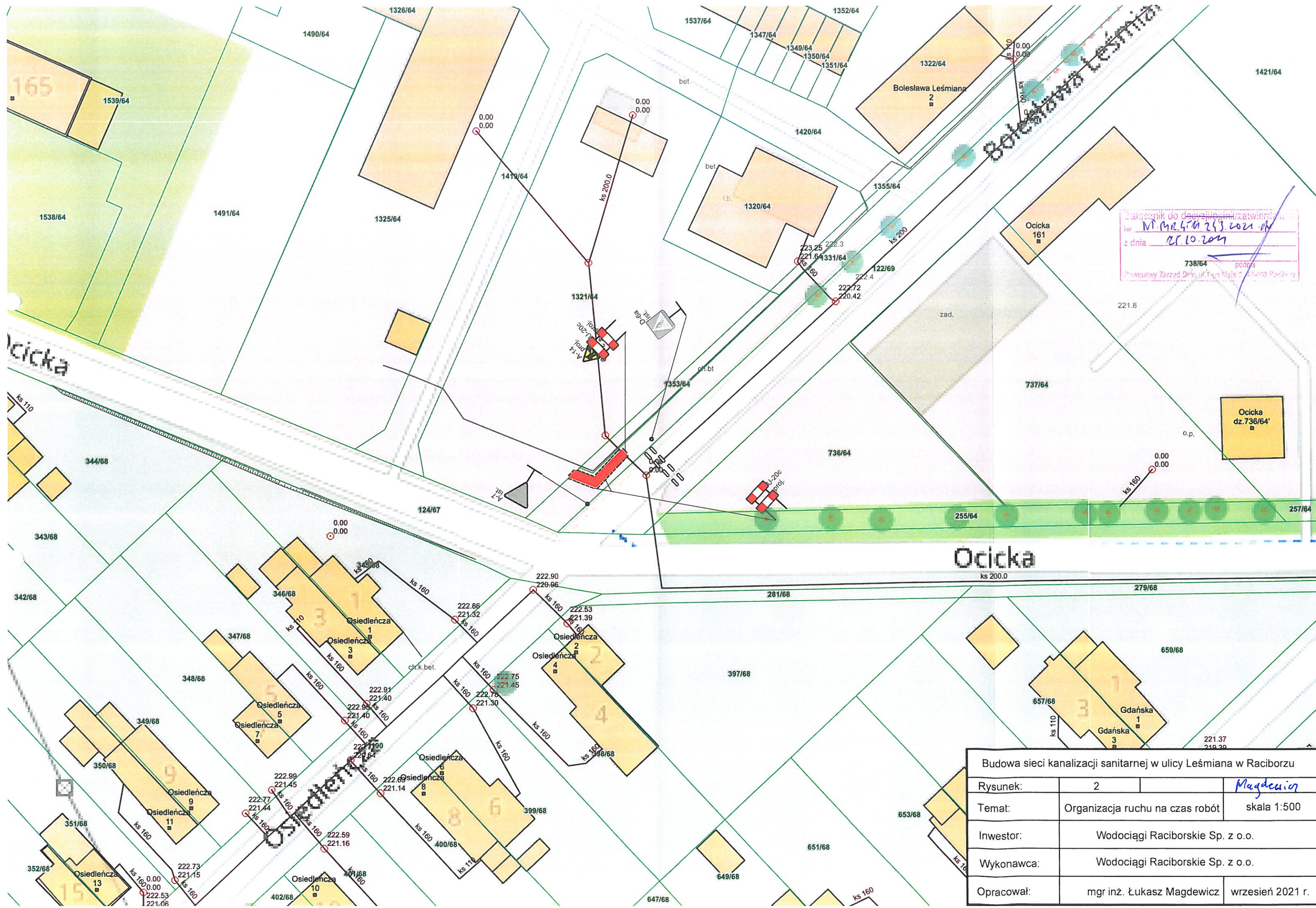
1. Rozporządzenie Ministrów Transportu i Gospodarki Morskiej oraz Spraw Wewnętrznych i Administracji z dnia 23 września 2003 roku w sprawie znaków i sygnałów drogowych (Dz. U. z 2003 r. nr 177, poz. 1729).





Budowa sieci kanalizacji sanitarnej w ul. Leśmiana w Raciborzu		
Rysunek:	1	Magdewicz
Temat:	Szkic orientacyjny	skala 1:25000
Inwestor:	Wodociągi Raciborskie Sp. z o.o.	
Wykonawca:	Wodociągi Raciborskie Sp. z o.o.	
Opracował:	mgr inż. Łukasz Magdewicz	wrzesień 2021 r.





Załącznik do decyzji o pozwoleniu na budowę  
 Nr M. 416/21/2021  
 z dnia 25.10.2021  
 738/64  
 podpis  
 Powiatowy Zarząd Dróg ul. Tysiącia 2, 47-600 Raciborz

Budowa sieci kanalizacji sanitarnej w ulicy Leśmiana w Raciborzu			
Rysunek:	2		Magdewicz
Temat:	Organizacja ruchu na czas robót		skala 1:500
Inwestor:	Wodociągi Raciborskie Sp. z o.o.		
Wykonawca:	Wodociągi Raciborskie Sp. z o.o.		
Opracował:	mgr inż. Łukasz Magdewicz		wrzesień 2021 r.